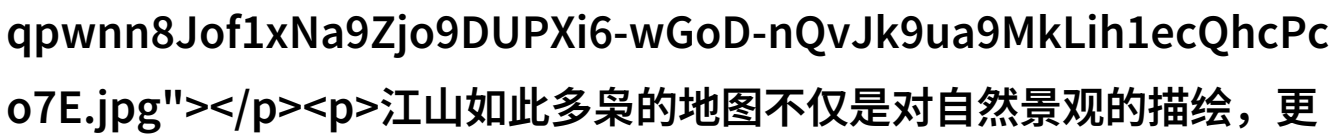


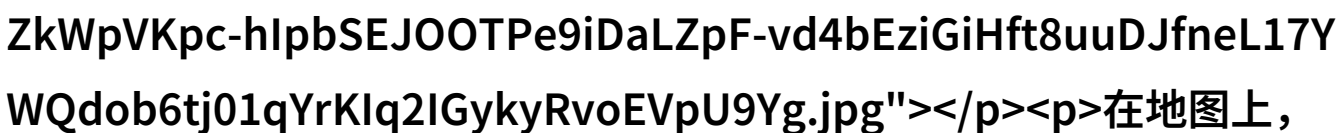
江山如此多泉探索地图中的历史与文化纹

地图的编制与演变

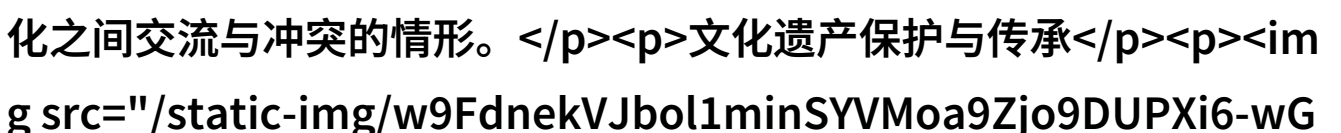
江山如此多泉的地图不仅是对自然景观的描绘，更是人类智慧和

技术进步的结晶。从古代的天文历法到现代的地理信息系统，地图的编制过程反映了社会发展水平和科学知识的积累。

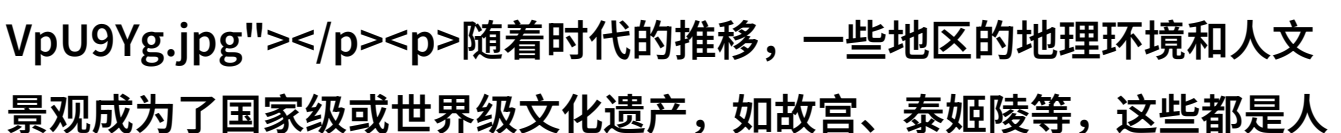
历史事件与战役纪录

在地图上，我们可以看到历史上的重大战役、王朝更替以及民族交融等重要事件留下的痕迹。这些地理特征不仅记录了战争和政治变迁，也展示了不同文化之间交流与冲突的情形。

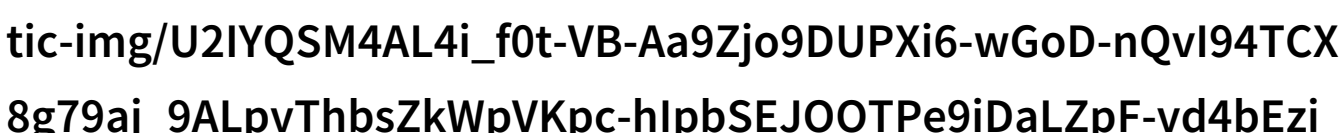
文化遗产保护与传承

随着时代的推移，一些地区的地理环境和人文景观成为了国家级或世界级文化遗产，如故宫、泰姬陵等，这些都是人类智慧结晶，也是旅游业发展的一大亮点。保护这些遗产对于维护文化多样性至关重要。

经济活动区域划分

江山如此多泉的地图中还包含了经济活动区域划分，如农业区、工业区、商贸中心等，这些区域反映出当地经济结构和产业布局，为决策者提供数据支持，以便于资源配置和政策制定。

人口分布动态变化



pbSEJOOTPe9iDaLZpF-vd4bEziGiHft8uuDJfneL17YWQdob6tj01
qYrKlq2lGykyRvoEVpU9Yg.jpg"></p><p>人口分布在时间尺度上有

显著变化，如城市化进程导致的人口聚集，以及乡村振兴政策下农村人口回流等现象，通过分析人口分布动态，可以看出社会结构调整及其背后的原因及影响。</p><p>环境变化监测与应对策略</p><p>随着气候

变化以及人类活动对环境造成影响，江山如此多泉的地图也需更新以反映新的生态状态。这要求我们不仅要认识到环境问题，还要提出相应的

解决方案来减缓这一趋势，并确保可持续发展。</p><p><a href = "/p

df/635836-江山如此多泉探索地图中的历史与文化纹理.pdf" rel="alte

rnate" download="635836-江山如此多泉探索地图中的历史与文化纹

理.pdf" target="_blank">下载本文pdf文件</p>